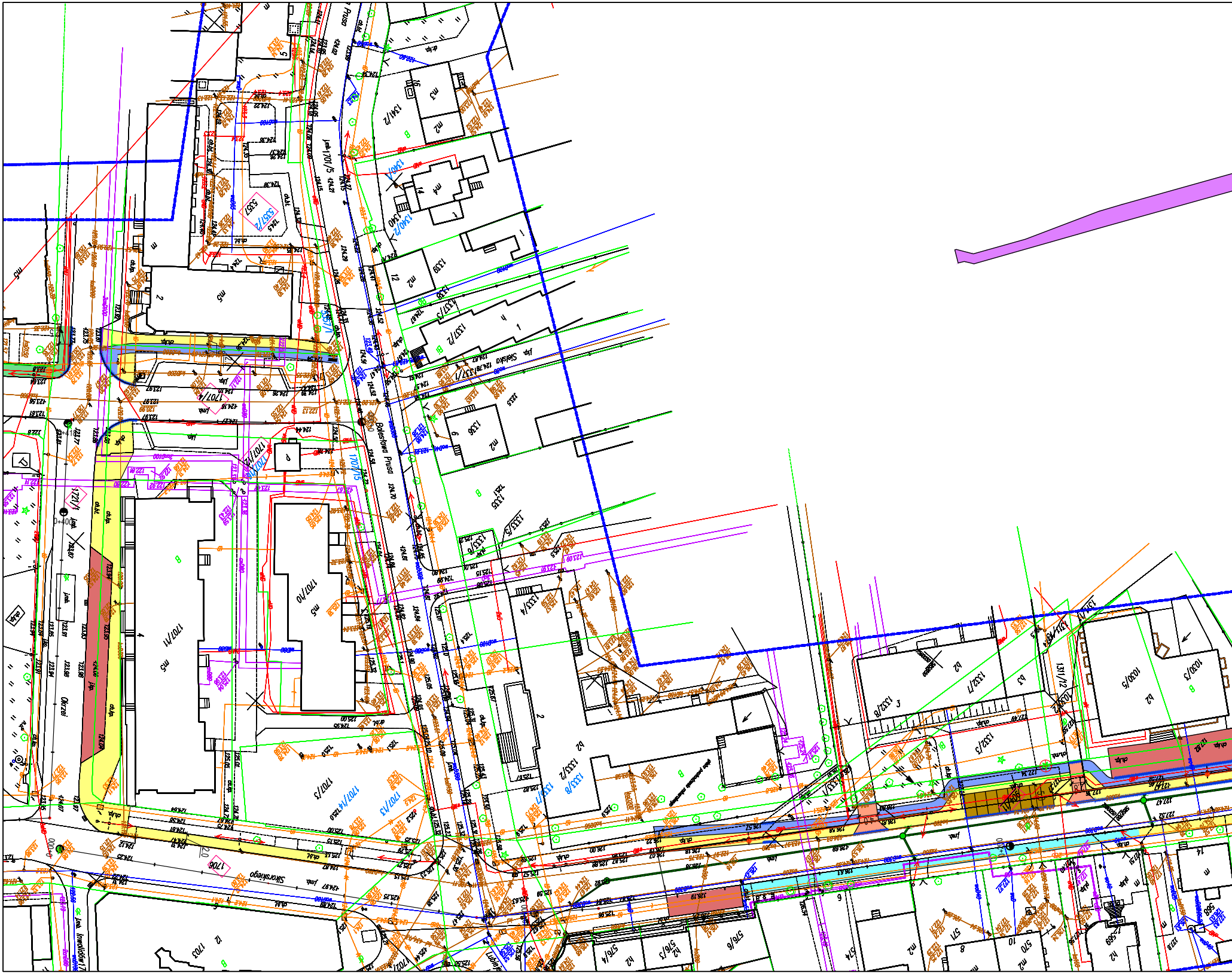
Bolesława Prusa
Prusa
Sielska
Okrzei
Sikorskiego
1707/11
1707/10
1707/3
1707/5
1707/4
1335
1336
1337/2
1339
1340
1341/2
1333/4
1333/2
1332/7
1332/3
1030/5
1030/3
1706
1703
576/4
576/3
576/6
570
571
574
569
568
0+400
dr.lp.
jmb.
m5
m2
m3
B

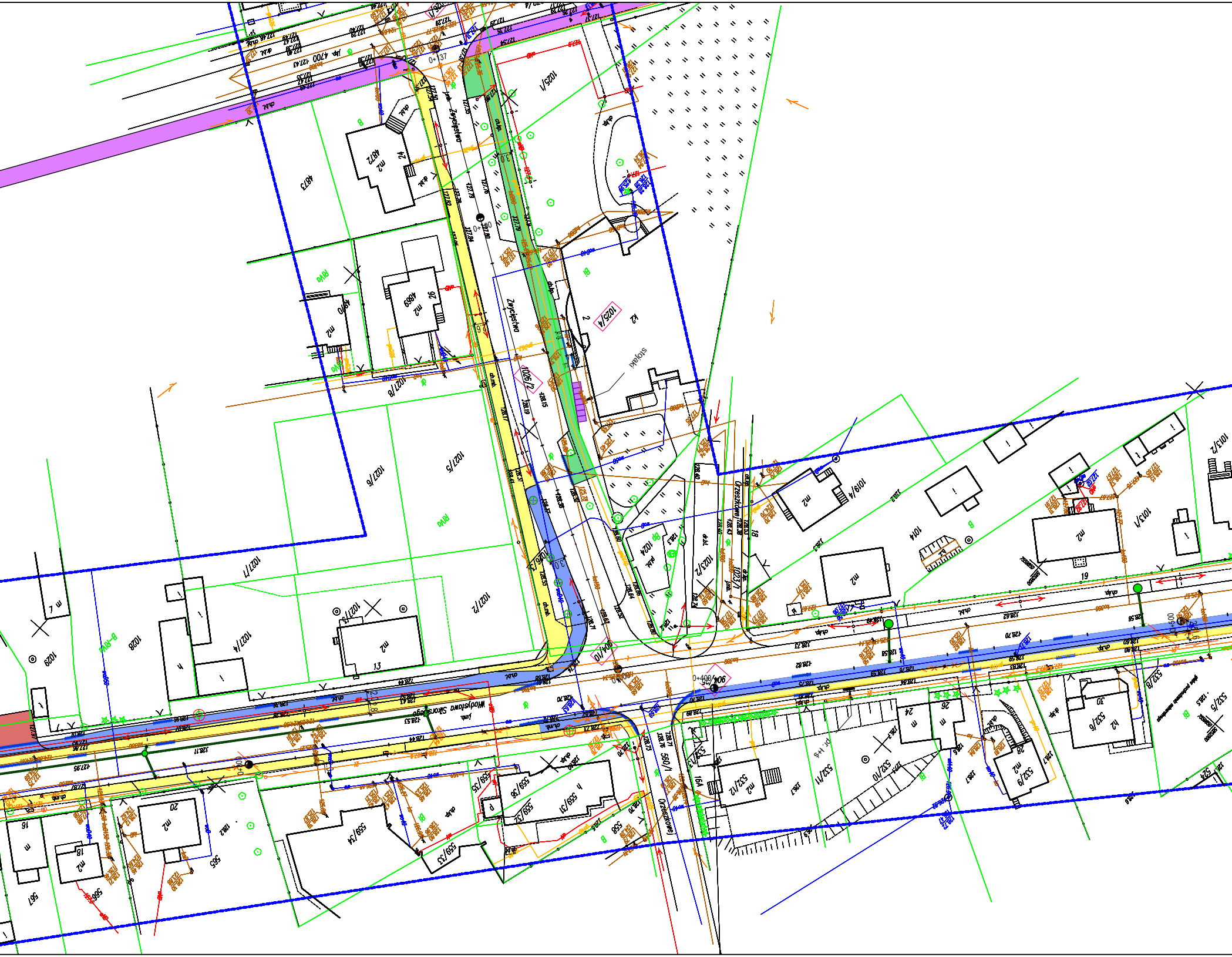
Zwycięstwa
Zwycięstwa
Władysława Sikorskiego
Orzeszkowej
Orzeszkowej
4873
4872
4869
4870
1025/1
1025/4
1026/2
1027/8
1027/6
1027/5
1027/1
1027/4
1027/2
1027/3
1028
1029
1024
1023/2
1023/1
1019/4
1014
1013/1
1013/2
1004/10
559/36
559/31
559/35
559/33
559/34
559/32
558
565
566
567
532/12
532/11
532/10
532/9
532/6
532/8
532/5
560/1
164
mz
24
26
13
20
18
16
19
30
28
24
26
K2
2
R/VI
B-R/VI
B
0+400
0+300
0+200
stojak
ch.nb.
ch.bt.
ch.b.
jmb.
0+137
3.0
3.0
6.0
12.8

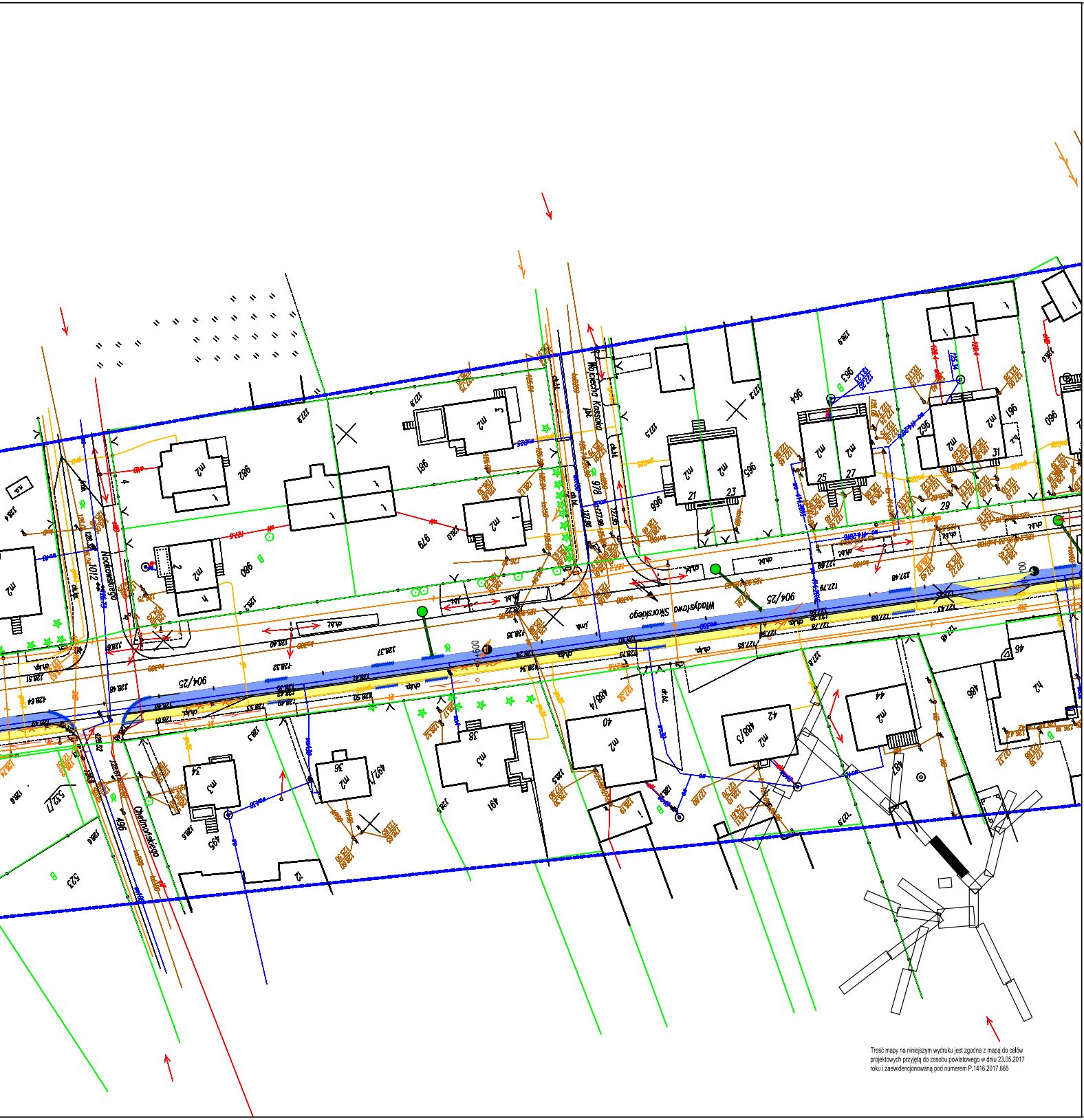
Noakowskiego
Wojciecha Kossaka
Władysława Sikorskiego
Chełmońskiego
904/25
978
979
980
981
982
963
964
965
966
961
960
488/4
488/3
491
492/1
495
496
499
523
532/1
1012
0+600

Treść mapy na niniejszym wydruku jest zgodna z mapą do celów projektowych przyjętą do zasobu powiatowego w dniu 23.05.2017 roku i zaewidencjonowaną pod numerem P.1416.2017.665

LEGENDA:

▭	działki objęte opracowaniem
🟩	projektowany ciąg pieszo rowerowy
🟦	projektowana ścieżka rowerowa
🟨	projektowany/remontowany chodnik
▨	kostka kamienna
🟪	istniejąca ścieżka rowerowa
🟦	istniejący chodnik
🟦	istniejący ciąg pieszo–rowerowy
🟩	projektowany pas zieleni
🟪	projektowane parkingi/wiaty dla rowerów
🟥	pas dla rowerów wyznaczony w jezdni – oznakowanie poziome
🟫	projektowane miejsca parkingowe
▭	regulacja, profilowanie rowu
🟦	proj. kładka dla rowerzystów
🟥	istniejące miejsca parkingowe
118.3	proj. rzędne wysokościowe
—	proj. murek z prefabrykatu typu L
—	proj. murek z gazonów
—	proj. palisada betonowa
—	proj. bariera typu olsztyńskiego
—	proj. ściek betonowy
—	proj. przedłużenie przepustu
—	krawężnik/obrzeże
—	krawężnik wtopiony
✕ ✕	elementy do usunięcia
—	ISTN. SIEĆ WODOCIĄGOWA
—	ISTN. SIEĆ KANALIZACJI SANITARNEJ
—	ISTN. LINIA NAPOWIETRZNA
—	ISTN. SIEĆ ELEKTROENERGETYCZNA
—	ISTN. SIEĆ TELETECHNICZNA
—	ISTN. SIEĆ GAZOWA
✕	ISTN. SŁUP ENERGETYCZNY DO LIKWIDACJI
—	PROJ. KANALIZACJA DESZCZOWA
—	PROJ. KANALIZACJA SANITARNA
—	PROJ. WODOCIĄG
●	PROJ. KRATKA DESZCZOWA
●	PROJ. STUDNIA CHŁONNA
✕	PROJ. PRZESTAWIENIE HYDRANTU
●	PROJ. NOWY SŁUP ENERGETYCZNY
●	PROJ. OŚWIETLENIE
✕	PROJ. ROZBIÓRKI BUDOWLI
—	PROJ. BUDOWLE TELEKOMUNIKAYCJNE
⊗	DRZEWO DO USUNIĘCIA
⊗	KARPINA DO USUNIĘCIA
○	DRZEWO DO ZACHOWANIA
⊗	DRZEWO DO PRZESADZENIA/USUNIĘCIA
☁	SKUPISKO MŁODYCH DRZEW DO USUNIĘCIA

PRAWA AUTORSKIE ZASTRZEŻONE

Jednostka projektowa:		Inwestor:	
ROAD CONCEPT RENATA KOZAK UL. SIENKIEWICZA 21 11-600 WĘGORZEWO		MIASTO OSTRÓW MAZOWIECKA UL. 3 MAJA 66 07-300 OSTRÓW MAZOWIECKA	
Nazwa zadania:	BUDOWA ŚCIEŻEK ROWEROWYCH NA TERENIE MIASTA OSTRÓW MAZOWIECKA O DŁUGOŚCI OK. 17KM, WRAZ Z BUDOWĄ INFRASTRUKTURY TOWARZYSZĄCEJ I PRZEBUDOWĄ KOLIZJI		Branża: wielobranżowy
Tytuł rysunku:	PROJEKT ZAGOSPODAROWANIA TERENU		Skala: 1:500
Projektował: branża drogowa (przepusty)	mgr inż. Renata Kozak WAM/0128/POOD/10	Podpis:	
Projektował: branża sanitarna	mgr inż. Bartosz Szewczyk WAM/0023/POOS/08	Podpis:	
Projektował: branża elektr.	mgr inż. Daniel Filipowicz WAM/0096/PWOE/12	Podpis:	
Projektował: branża teletech.	inż. Stanisław Olszewski 0022/ 96 / U	Podpis:	
Projektował: branża konstruk.	inż. Tomasz Sikorski WAM/0056/PWOK/08	Podpis:	
Opracował: zieleń	Adam Zinkiewicz	Podpis:	
Sprawdził: branża drogowa (przepusty)	mgr inż. Mariusz Raszkiewicz WAM/0129/POOD/10	Podpis:	
Sprawdził: branża sanitarna	mgr inż. Grzegorz Kowalewski WAM/0022/POOS/08	Podpis:	
Sprawdził: branża elektr.	mgr inż. Marcin Grzesiukiewicz PDL/0154/POOE/10	Podpis:	Data: 06.2017
Sprawdził: branża konstruk.	mgr inż. Anna Sikorska WAM/0099/POOK/10	Podpis:	Nr rysunku: 2.20